


**FICHA TÉCNICA DE LEVANTAMIENTO DE INVENTARIO TURÍSTICO  
REGIONES PULQUERAS DEL ESTADO DE HIDALGO**


**REGIÓN: ZEMPOALA**

**CROQUIS DE UBICACIÓN**



**FOTOGRAFÍA**


Lugar representativo de la región pulquera



**Descripción general de la región (datos generales, clima, regiones naturales, flora, fauna, etc.):**

**Descripción del proceso de elaboración del pulque en la región:**

**FOTOGRAFÍA REPRESENTATIVA**



**Lugares de venta de pulque localizados en la región (enlistar los más importantes):**

Nombre del atractivo	Tipo de atractivo (natural, cultural material, cultural inmaterial)	Municipio donde se localiza
1.		
2.		
3.		
4.		
5.		
6.		
7.		
8.		
9.		
10.		
11.		
12.		
13.		
14.		
15.		
16.		
17.		
18.		
19.		
20.		

**Atractivos turísticos importantes localizados en la región (enlistar los diez más importantes):**

Nombre del atractivo	Tipo de atractivo (natural, cultural material, cultural inmaterial)	Municipio donde se localiza
1.		
2.		
3.		
4.		
5.		
6.		
7.		
8.		
9.		
10.		
11.		
12.		

**Servicios turísticos localizados en la región (enlistar los diez más importantes):**

Nombre del atractivo	Tipo de atractivo (natural, cultural material, cultural inmaterial)	Municipio donde se localiza
1.		
2.		
3.		
4.		
5.		
6.		
7.		
8.		
9.		
10.		
11.		
12.		

**Nombre del informante o informantes:**

**Edad:**

**Ocupación:**

**Lugar de origen:**

**Lugar de residencia actual:**